Länsstyrelsen Västernorrland

2017-12-01 Dnr. 201-7306-16

TIMRÅ KOMMUN
Kommunledningskontoret
2017 -12- 01
Dnr. Dpl.

Timrå kommun
Köpmangatan 14
861 82 TIMRÅ

Timrå kommuns indelning i valdistrikt

Beslut

Länsstyrelsen upphäver tidigare beslut om valdistriktsindelning för Timrå kommun och beslutar att Timrå kommun ska vara indelad i valdistrikt vid de allmänna valen 2018 på det sätt som framgår av bilagda kopior på protokoll och kartor.

Indelningen ska se ut enligt nedan:

Valdistrikt	**Kod**
Bergeforsen	22620106
Sörberge	22620107
Centrum	22620109
Böle	22620110
Nyvivsta	22620114
Vivsta	22620116
Timrådalen	22620117
Ljustorp	22620205
Söråker	22620302
Ala	22620303
Tynderö	22620401

Ändringen införs i och med detta beslut i de digitala kartor som utgör register för valdistriktsindelningen.

Delgivning av detta beslut ska ske genom kungörelse. Kungörelsen ska införas i Post- och Inrikes Tidningar samt i Sundsvalls Tidning. Beslutet hålls tillgängligt hos Timrå kommun samt hos Länsstyrelsen Västernorrland, Härnösand.

Redogörelse för ärendet

Kommunfullmäktige i Timrå kommun har den 26 september 2016, § 123, beslutat att föreslå ändring av kommunens valdistriktsindelning. Motiveringen är dels att tre av kommunens valdistrikt är stora, uppemot 2 000 röstberättigade vilket är den övre gränsen enligt bestämmelser i vallagen. Dels görs förändringen av tillgänglighets- och serviceskäl då det varit problem att ge väljarna en god service i vallokalerna i de större valdistrikten p.g.a. trängsel och köbildning. Detta har även inneburit en stressig arbetssituation för röstmottagarna samt att vissa väljare upplevt ett intrång i valhemligheten. Efter genomförd förändring av gränserna mellan valdistrikten samt skapandet av ett nytt valdistrikt så kommer väljarna att spridas ut på så sätt att inget valdistrikt ska ha mer än ca 1 600 röstberättigade. Förändringar föreslås enligt nedan:

a) Valdistrikt 0117 Timrå-Timrådalen byter namn till Timrådalen och ett område i nordöst flyttas över till Vivsta. Ändringar enligt kartbilaga 1, 7 och 12.

b) Valdistrikt 0114 Timrå-Vivsta byter namn till Vivsta och ett område i centrala Timrå flyttas över till det nya valdistriktet Centrum. Valdistriktet utökas med ett område från Timrådalen. Ändringar enligt kartbilaga 2, 7, 8, 12 och 13.

c) Valdistrikt 0114 Timrå-Nyvivsta byter namn till Nyvivsta och ett område i centrala Timrå flyttas över till det nya valdistriktet centrum. Valdistriktet utökas med ett område från nordvästra Böle valdistrikt. Ändringar enligt kartbilaga 4, 9, 10, 13 och 14.

d) Valdistrikt 0110 Timrå-Böle byter namn till Böle och ett område i nordväst övergår till Vivsta. Valdistriktet utökas med ett område från sydvästra Sörberge. Ändringar enligt kartbilaga 5, 10, 11, 14 och 15.

e) Ett nytt valdistrikt, Centrum, skapas som innehåller områden från Vivsta och Nyvivsta. Ändringar enligt kartbilaga 3a, 3b, 8, 9 och 13

Övriga valdistrikt påverkas inte geografiskt av de föreslagna ändringarna utan endast namnändringar föreslås genom att förledet "Timrå" tas bort.

Länsstyrelsens bedömning

Enligt 4 kap. 17 § vallagen (2005:837) ska länsstyrelsen på förslag av kommunfullmäktige besluta om kommunens indelning i valdistrikt.

Av 17 § framgår vidare att ett valdistrikt ska omfatta mellan 1 000 och 2 000 röstberättigade. Om det finns särskilda skäl, får ett valdistrikt omfatta färre än 1 000 eller fler än 2 000 röstberättigade.

Länsstyrelsen bedömer att komunfullmäktiges förslag medför lämplig valdistriktsindelning och att det därför kan fastställas.

Detta beslut ersätter samtliga tidigare meddelade beslut om valdistriktsindelning i Timrå kommun.

De som deltagit i beslutet

Beslutet har fattats av Ulrica Åsberg med Gusten Windelhed som föredragande.

Ulrica Åsberg
Länsjurist

Gusten Windelhed
förvaltningshandläggare

Bilagor:
Kartbilagor 1-15
Protokoll Kommunfullmäktige i Timrå kommun den 26 september 2016, § 123

Kopia:
Valmyndigheten; valadm@val.se

Hur man överklagar

Länsstyrelsens beslut kan överklagas hos Valprövningsnämnden.
Överklagandet ska dock skickas eller lämnas till Länsstyrelsen.
Länsstyrelsens e-postadress är vasternorrland@lansstyrelsen.se. Skickar du med vanlig post är adressen Länsstyrelsen Västernorrland, 871 86 Härnösand.
Har överklagandet kommit in i rätt tid överlämnar länsstyrelsen överklagandet och handlingarna till Valprövningsnämnden.
Överklagandet ska ha kommit in till länsstyrelsen **inom tre veckor** från den dag beslutet kungjordes. Är du osäker på när tiden går ut kan du kontakta länsstyrelsen.
Överklagandet ska vara skriftligt. I skrivelsen ska du ange
- ditt namn, adress, telefonnummer och eventuell e-postadress,
- vilket beslut du överklagar, till exempel genom att ange beslutsdatum och ärendets diarienummer, samt
- hur du anser att länsstyrelsens beslut ska ändras och varför det ska ändras.

TIMRÅ KOMMUN

Valdistrikt 2018

Länsstyrelsen
Härnösand
Ink 2017 -08- 15
Dnr 201-7306-16

1.

2017-08-15

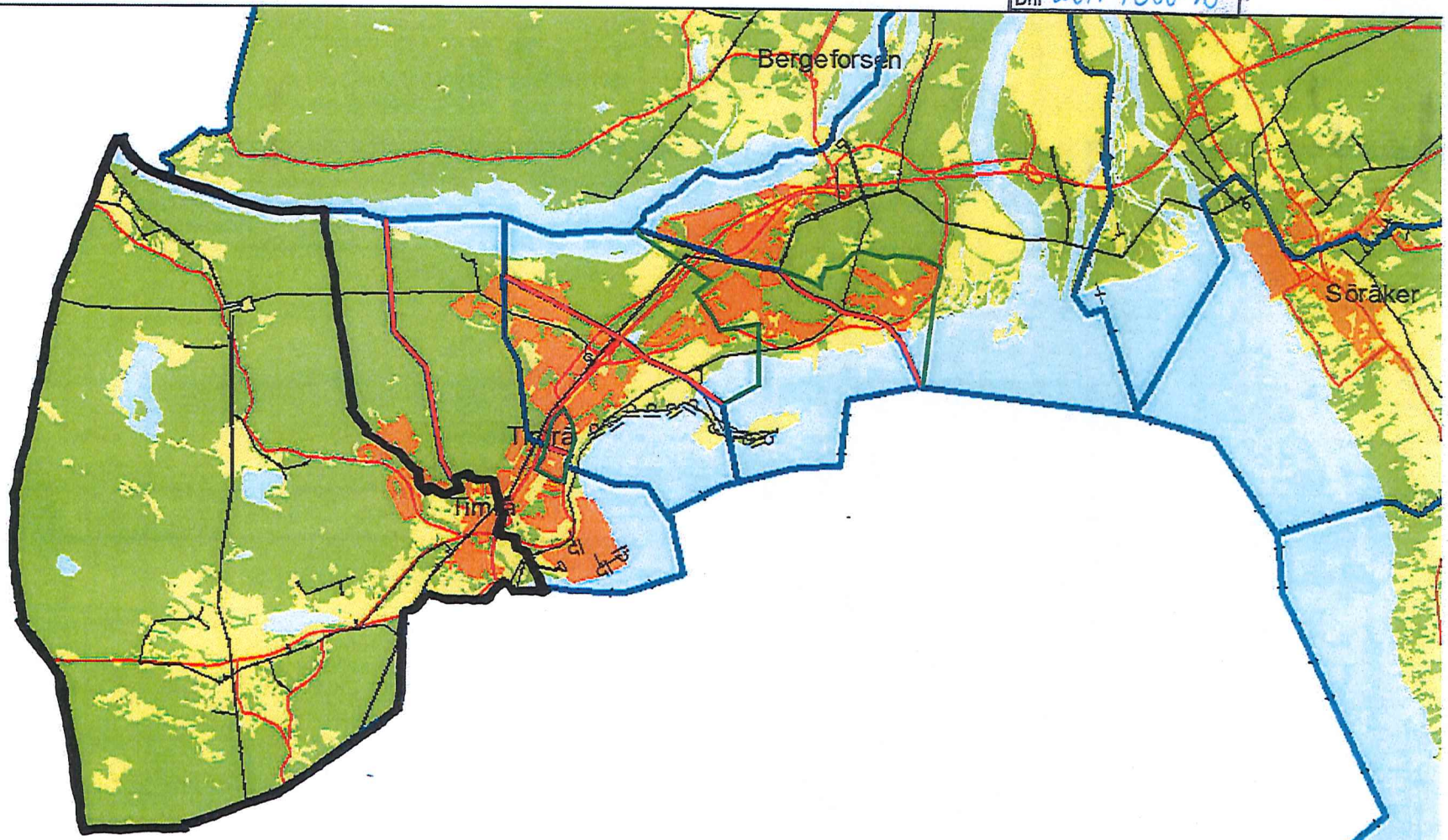

Timrådalen
(nya gränser)

© Timrå kommu

0,5 0 0,5 1 1,5 2 2,5 3 3,5 4 4,5 5 5,5 6 6,5

1:70 000

TIMRÅ KOMMUN

Valdistrikt 2018

2.

2017-08-15

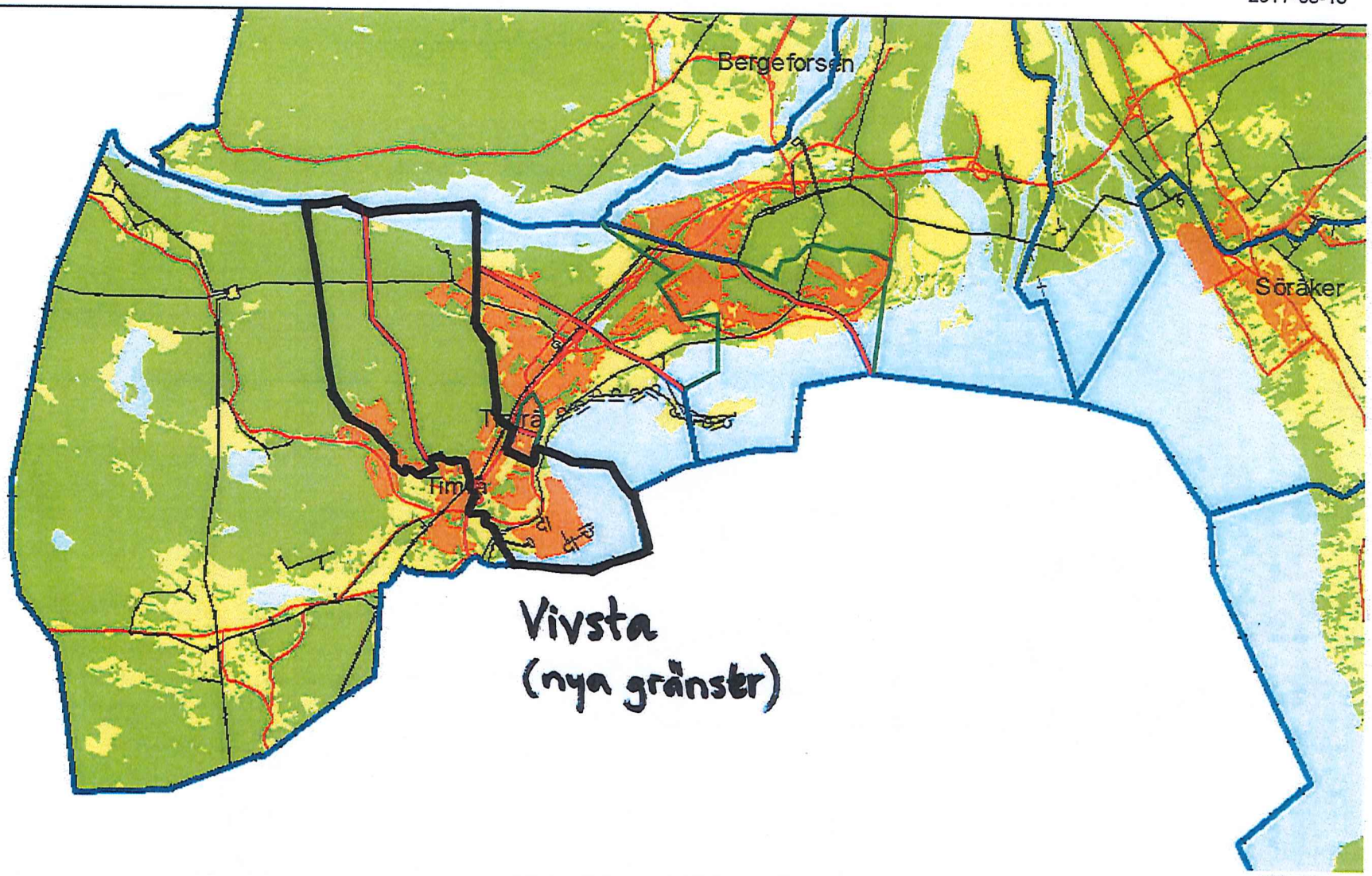

© Timrå kommu

0,5 0 0,5 1 1,5 2 2,5 3 3,5 4 4,5 5 5,5 6 6,5

1:70 000

TIMRÅ KOMMUN

Valdistrikt 2018

3A

2017-08-15

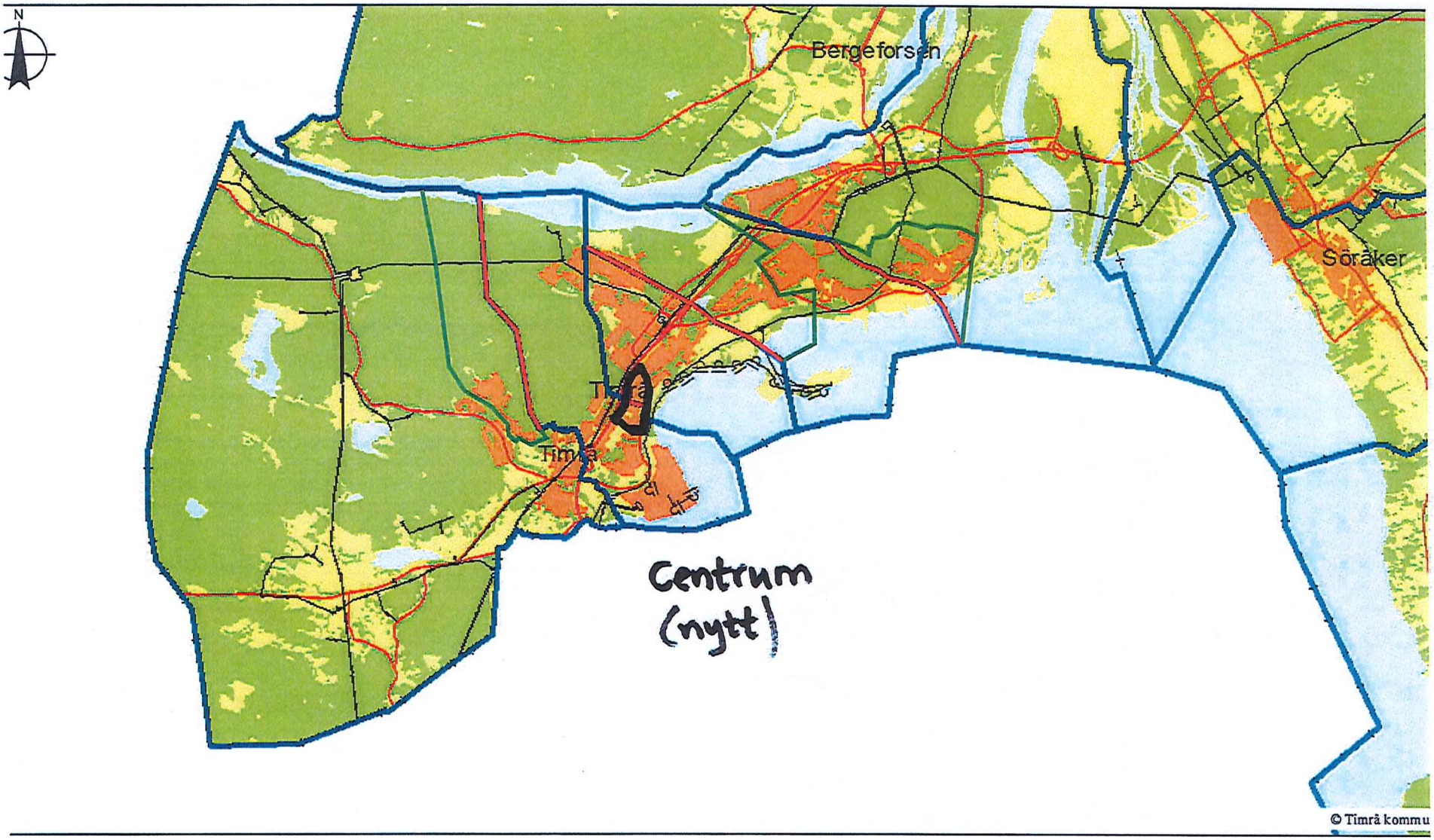

0,5 0 0,5 1 1,5 2 2,5 3 3,5 4 4,5 5 5,5 6 6,5

1:70 000

TIMRÅ KOMMUN

Centrum (nytt)

TIMRÅ KOMMUN
Kommunledningskontoret
2016 -04- 20
Vn/2016:1 111
Dnr. Dpl.

3B

2016-03-31

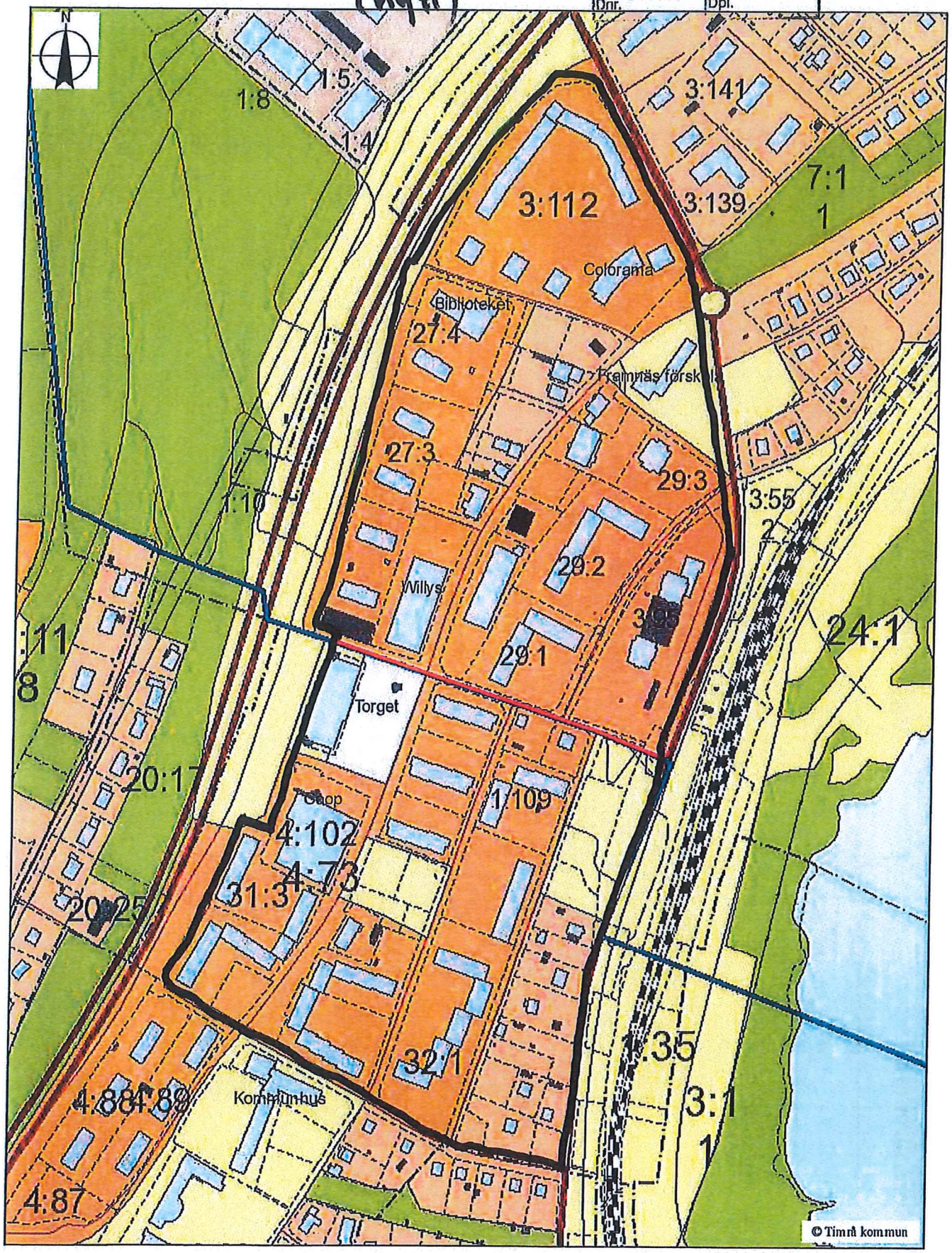

Nytt distrikt centrala Timrå

50 0 50 100 150 200 250 300 350 [m]

1:4 000

TIMRÅ KOMMUN

Valdistrikt 2018

4.

2017-08-15

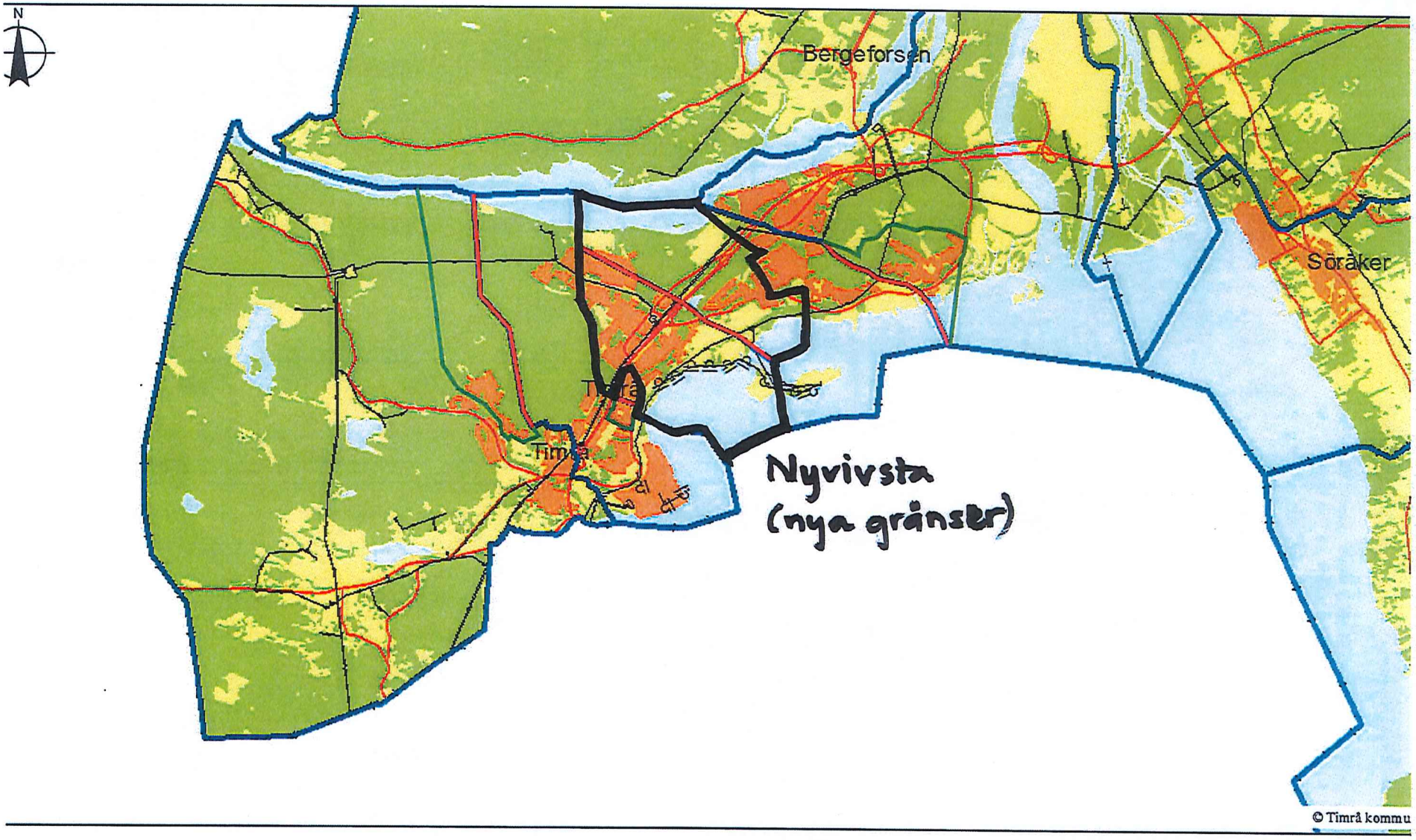

0,5 0 0,5 1 1,5 2 2,5 3 3,5 4 4,5 5 5,5 6 6,5

1:70 000

TIMRÅ KOMMUN

Valdistrikt 2018

5.

2017-08-15

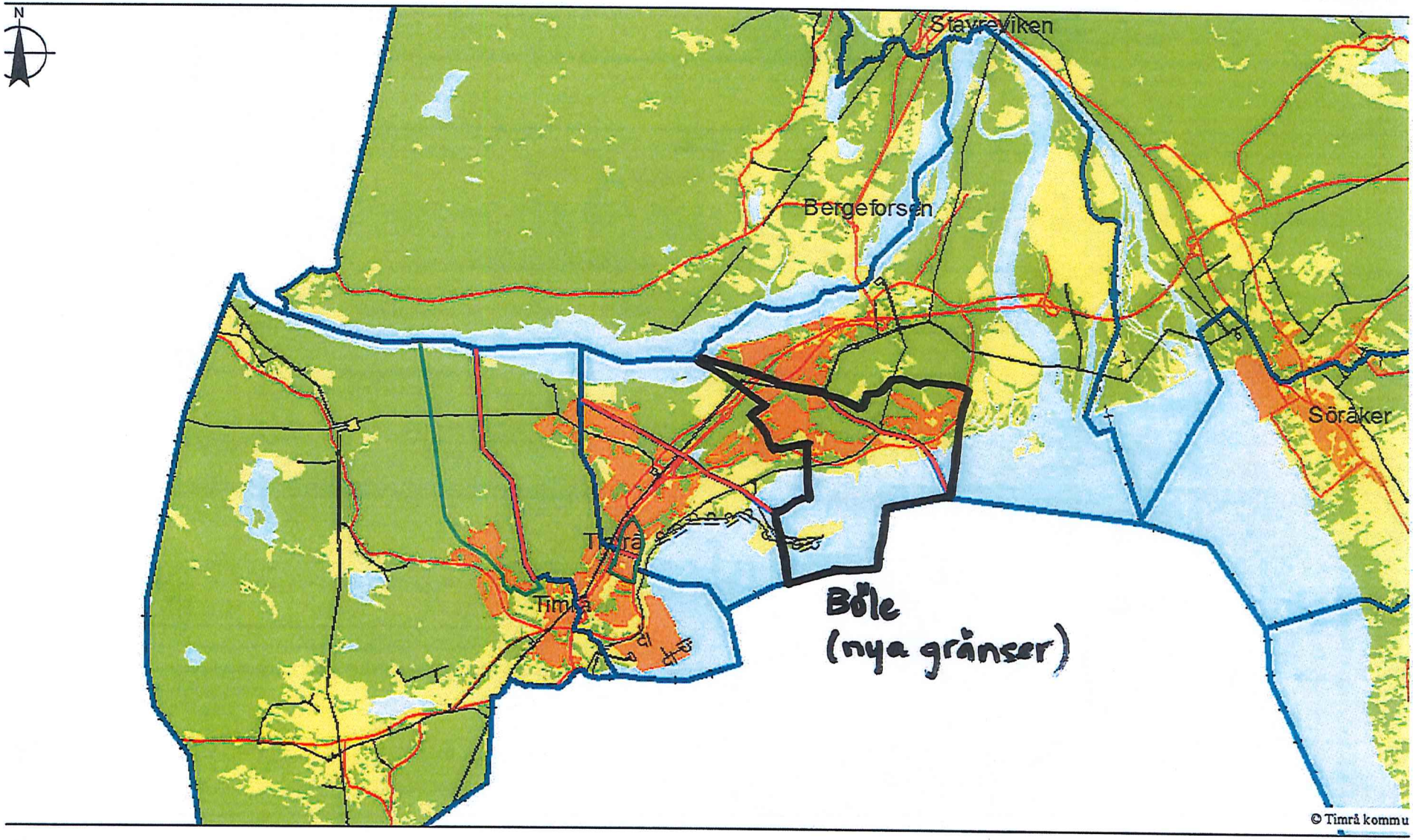

© Timrå kommu

0,5 0 0,5 1 1,5 2 2,5 3 3,5 4 4,5 5 5,5 6 6,5

1:70 000

TIMRÅ KOMMUN

Valdistrikt 2018

6.

2017-08-15

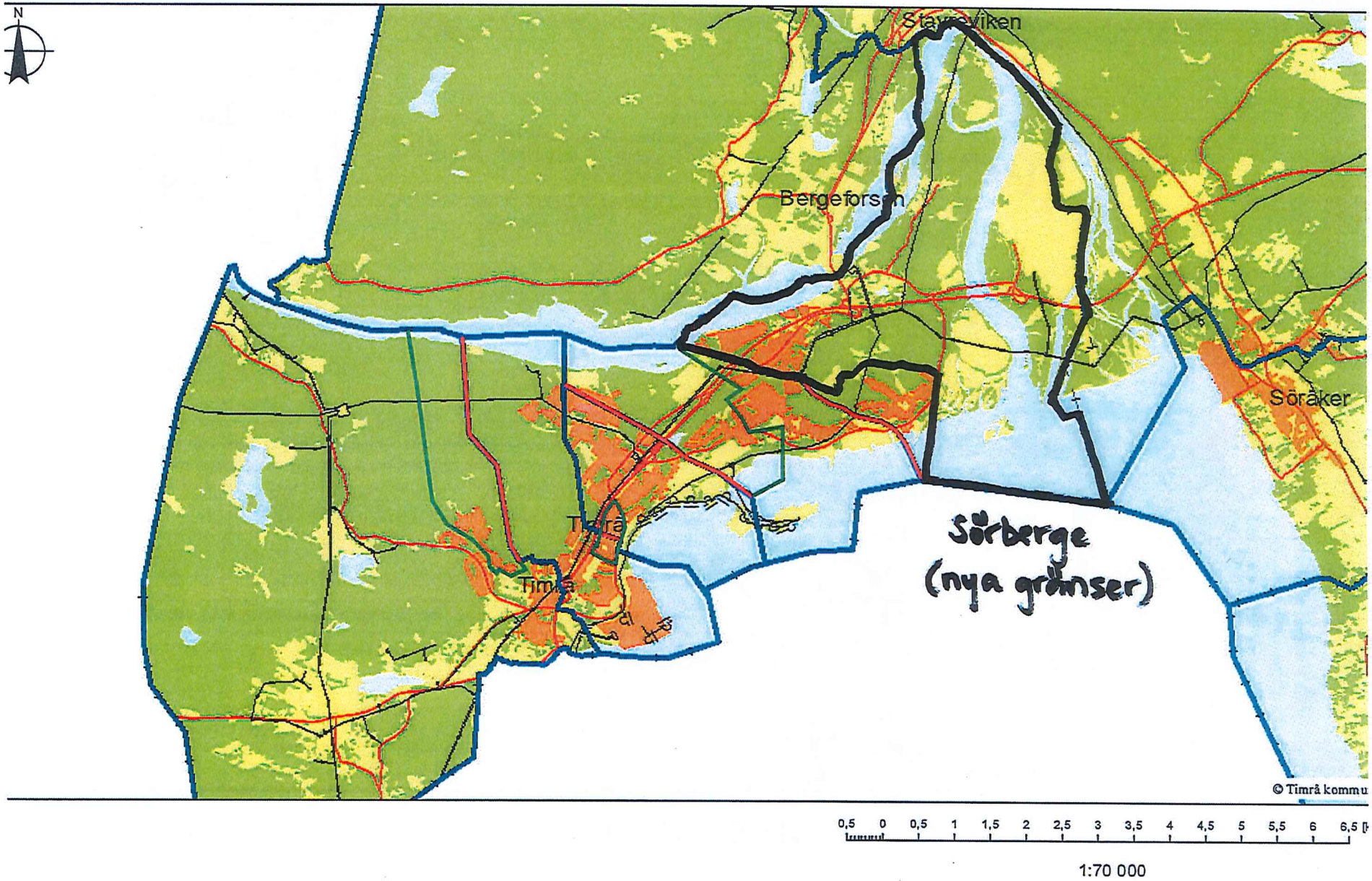

TIMRA KOMMUN

Valdistrikt 2018

7.

2017-08-15

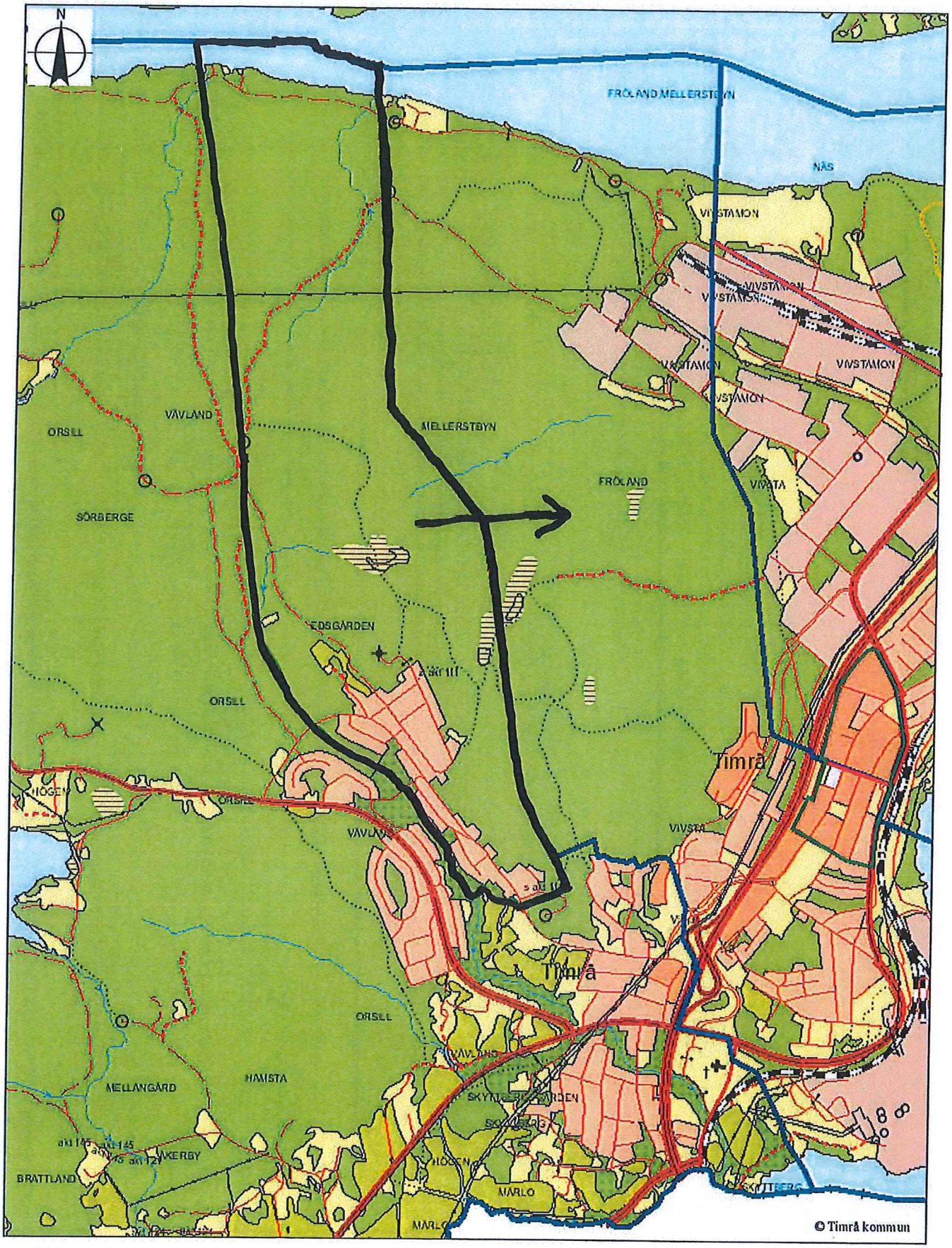

0,5 0 0,5 1 1,5 [km]

TIMRA KOMMUN

Valdistrikt 2018

8.

2017-08-15

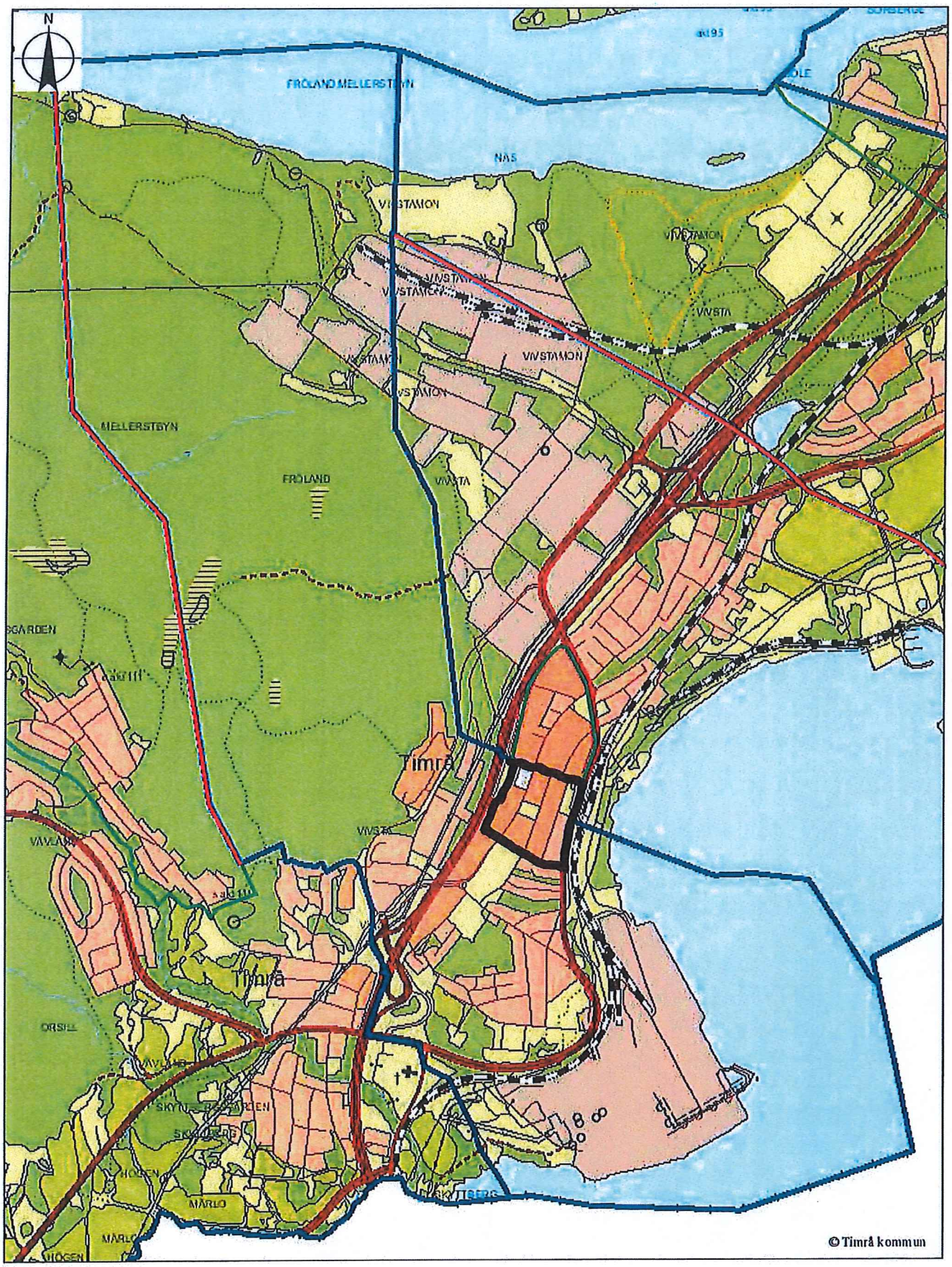

0,5 0 0,5 1 1,5 [km]

9.

TIMRA KOMMUN

Valdistrikt 2018

2017-08-15

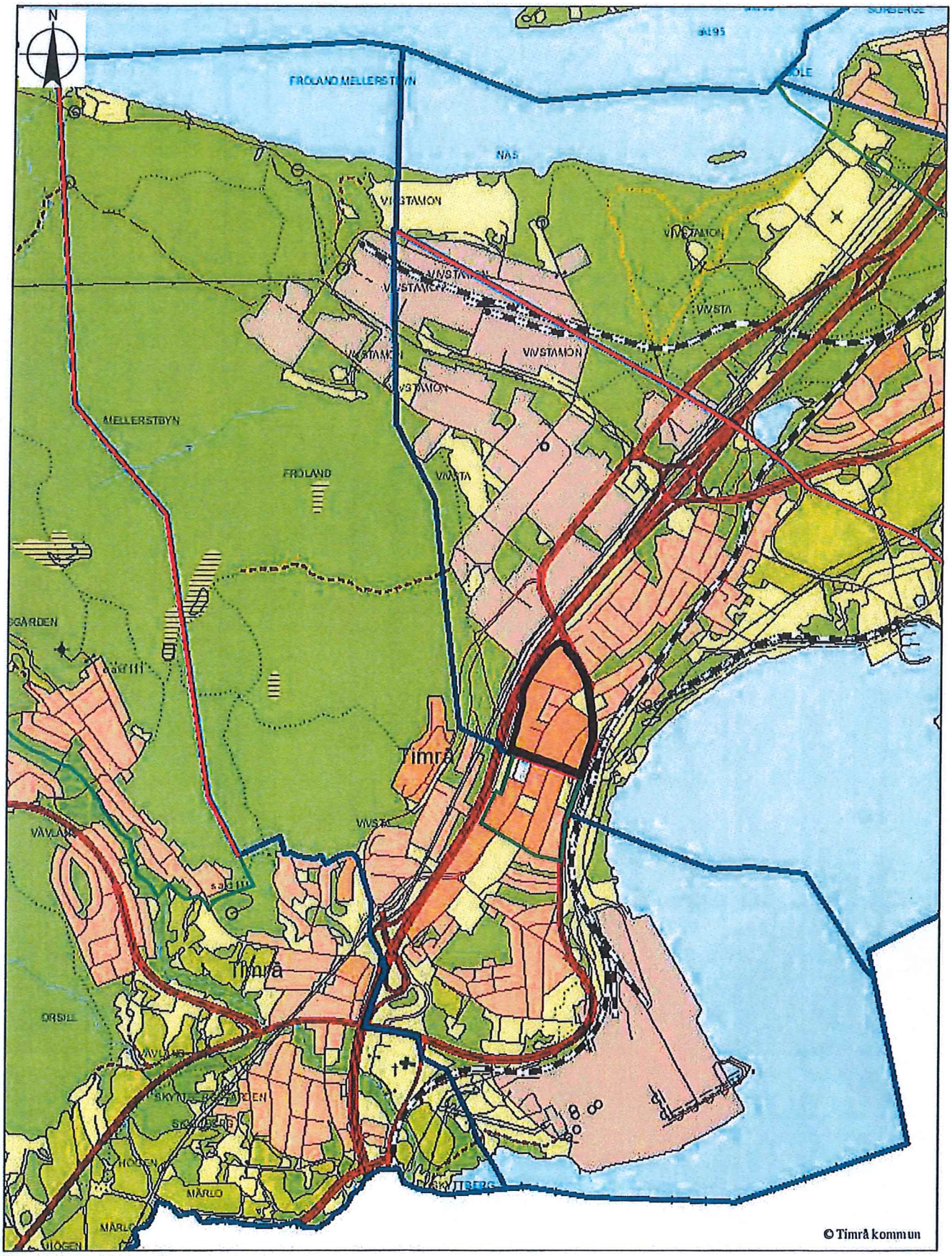

0,5 0 0,5 1 1,5 [km]

TIMRA KOMMUN

Valdistrikt 2018

10.

2017-08-15

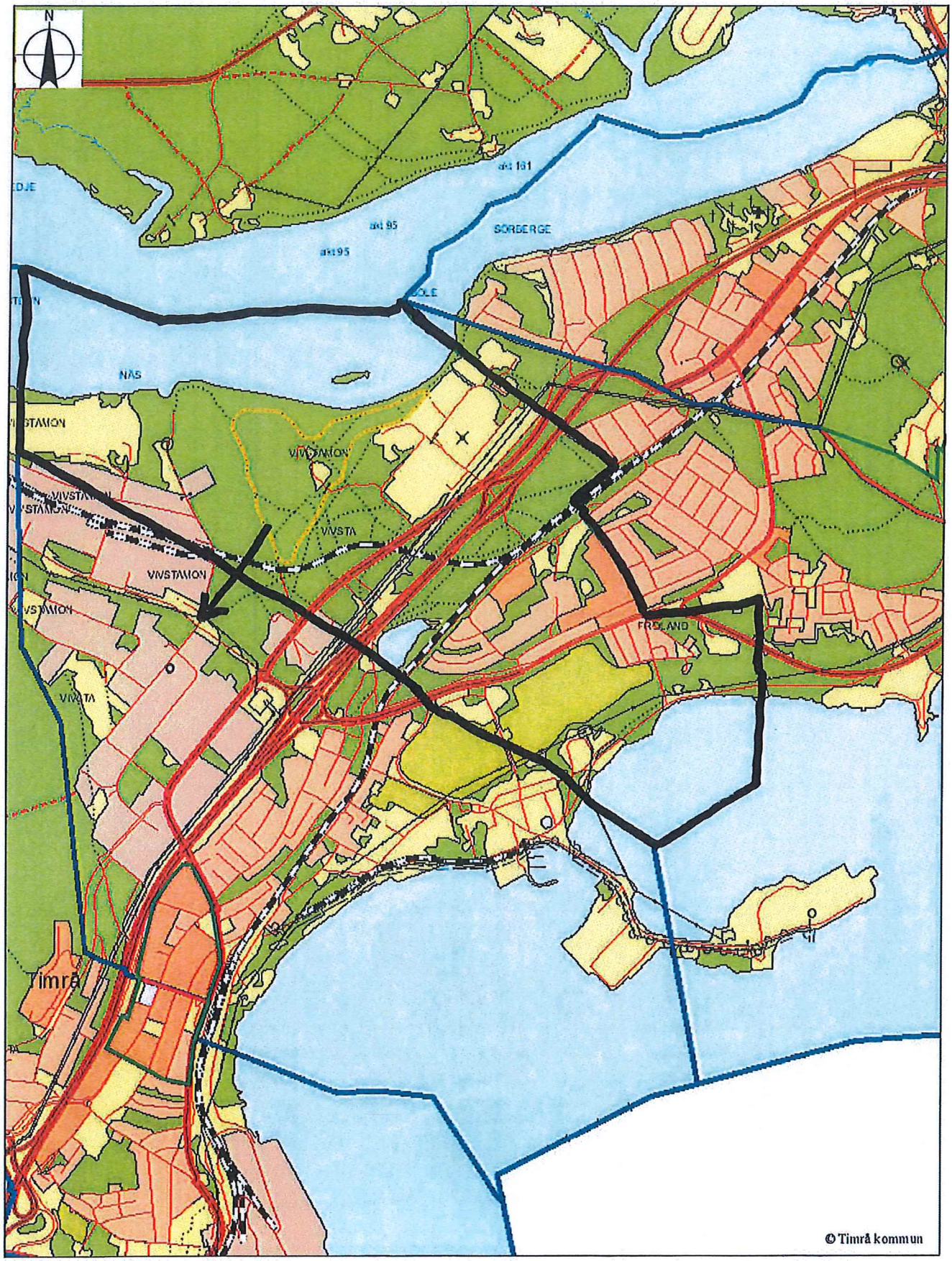

0,5 0 0,5 1 1,5 [km]

TIMRA KOMMUN

Valdistrikt 2018

11.

2017-08-15

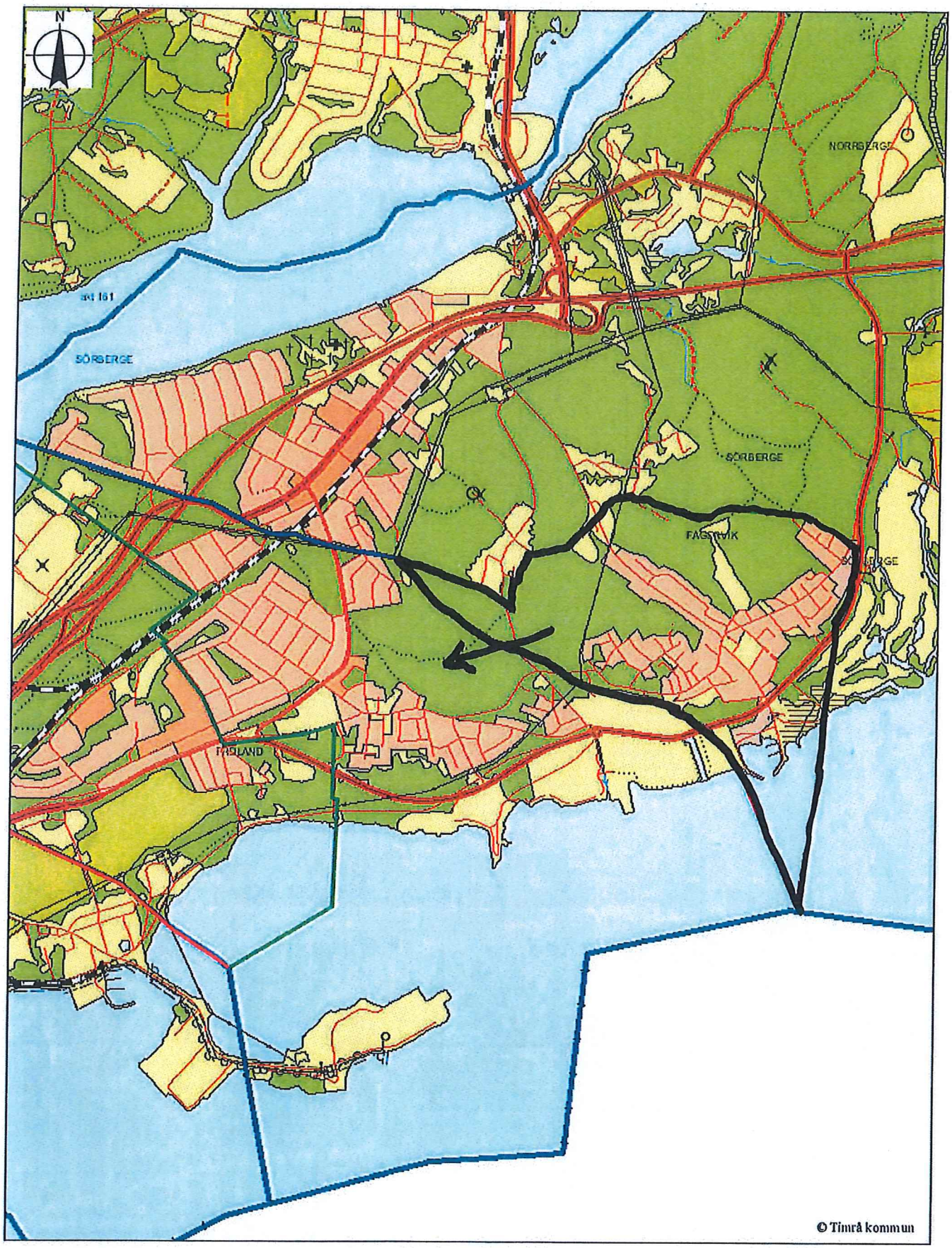

0,5 0 0,5 1 1,5 [km]

TIMRÅ KOMMUN

TIMRÅ KOMMUN
Kommunledningskontoret
2016 -04- 20
Vn/2016:1 111
Dnr. Dpl.

12.

2016-03-31

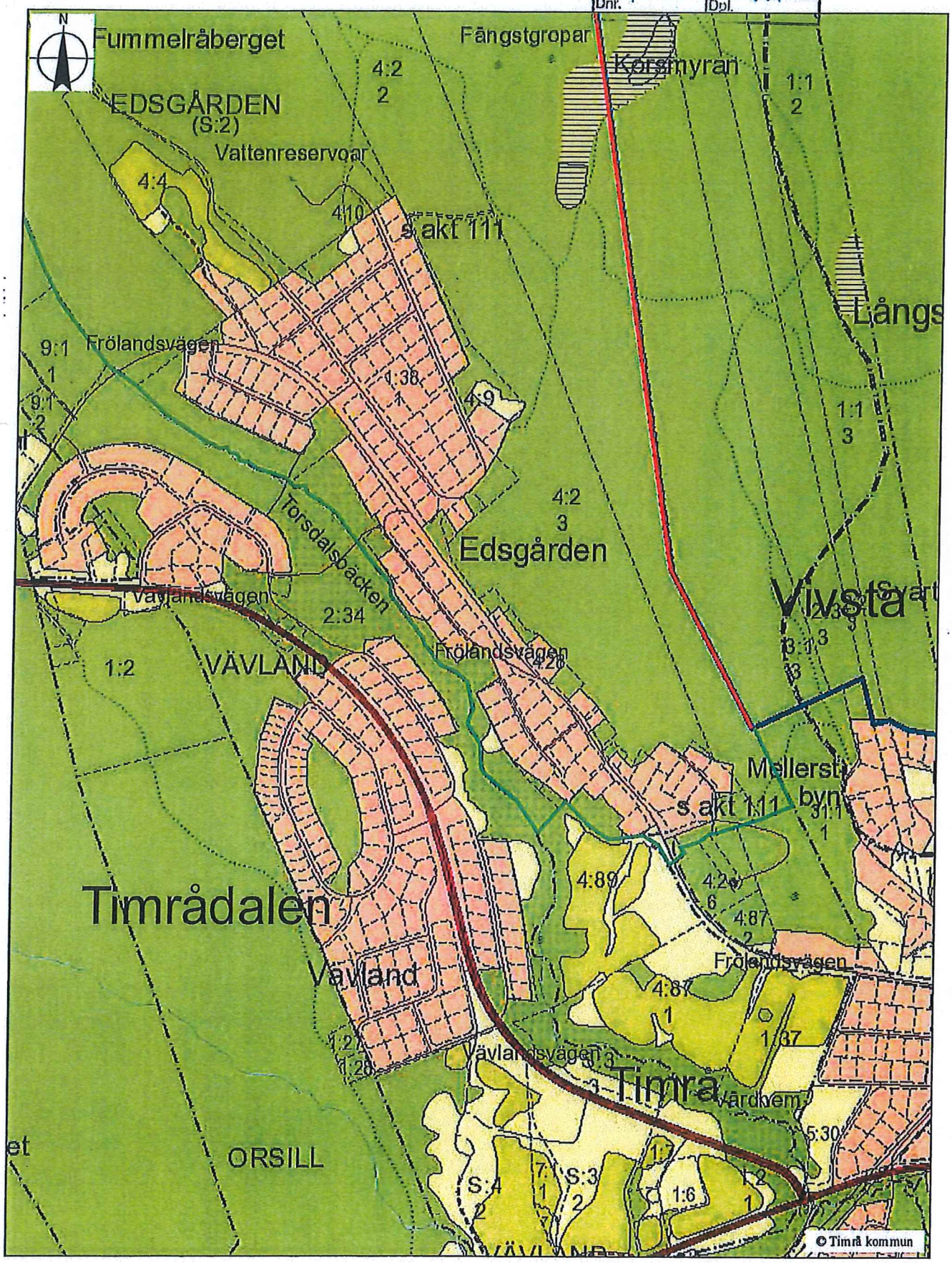

Ny gräns mellan Vivsta och Timrådalen

50 0 50 100 150 200 250 300 350 400 450 500 550 600 650 700 [m]

1:7 500

TIMRÅ KOMMUN

TIMRÅ KOMMUN
Kommunledningskontoret
2016 -04- 20
Vn/2016:1 111
Dnr. Dpl.

13.

2016-03-31

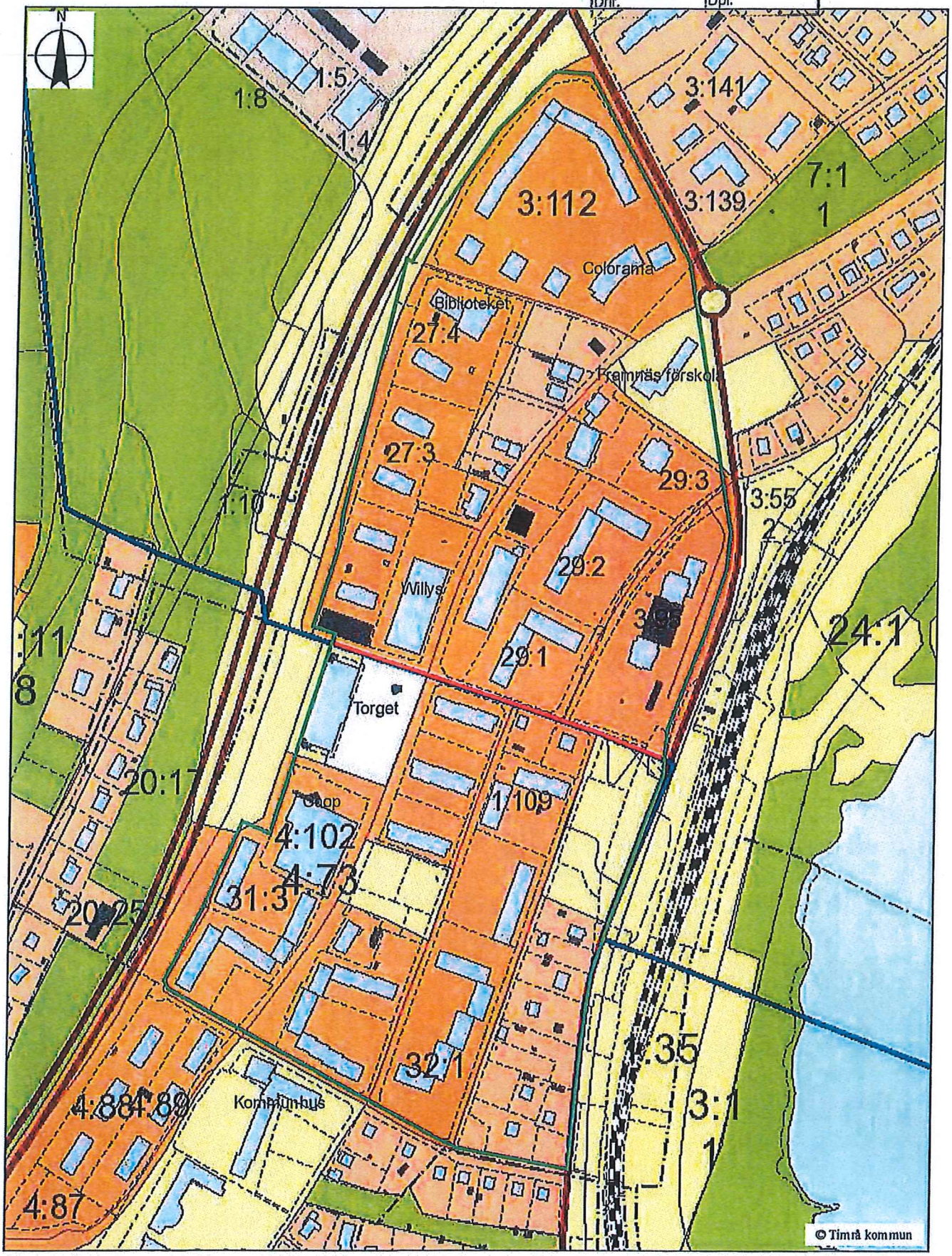

Nytt distrikt centrala Timrå

50 0 50 100 150 200 250 300 350 [m]

1:4 000

TIMRÅ KOMMUN

Kommunledningskontoret
2016 -04- 20
Dnr Vn 2016:1 Dpl. 111

14.

2016-03-31

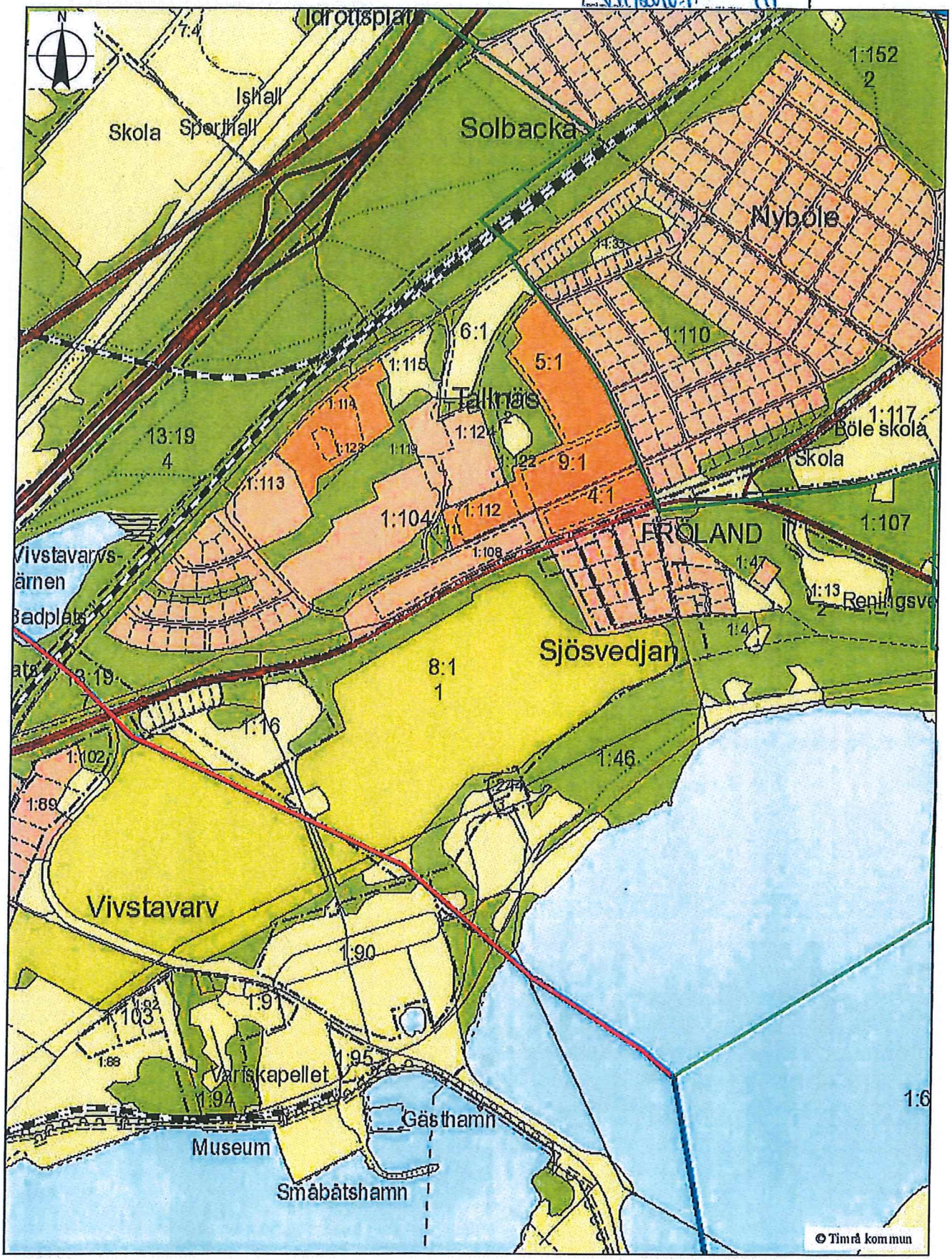

Ny gräns mellan Nyvivsta och Böle

50 0 50 100 150 200 250 300 350 400 450 500 550 600 650 700 750 [m]

1:8 000

TIMRÅ KOMMUN

15.

2016-03-31

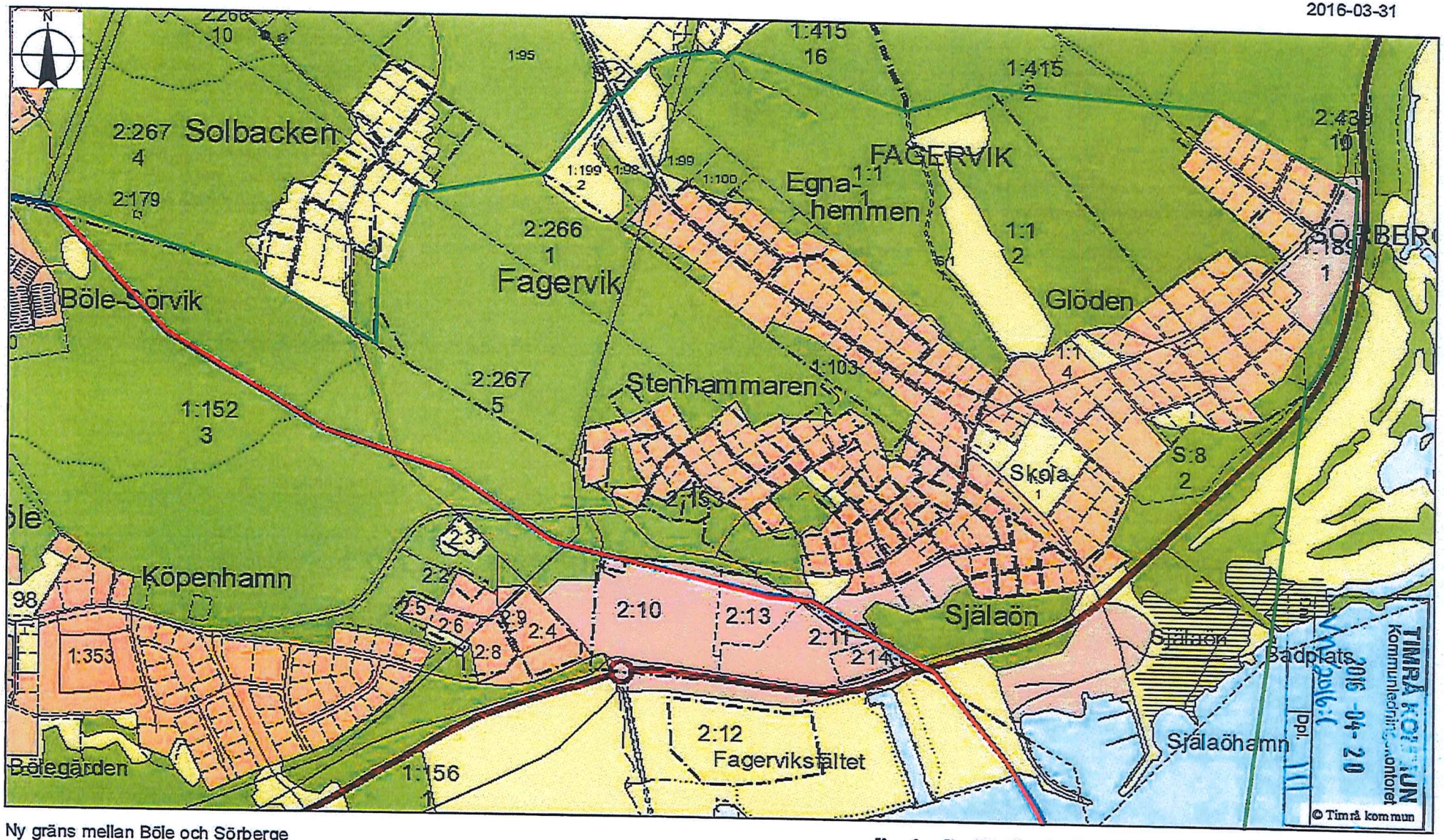

Ny gräns mellan Böle och Sörberge

50 0 50 100 150 200 250 300 350 400 450 500 550 600 650 700 [m]

1:7 500